

武进区数字地形图更新测绘项目 单一来源采购方式专家论证意见

2021年3月16日下午，常州市自然资源和规划局武进分局组织召开了“武进区数字地形图更新测绘”项目单一来源采购方式专家论证会，专家组听取了项目情况介绍，审阅了相关资料，评估了项目采购方式，经质询和讨论，形成论证意见如下：

1、武进区数字地形图更新测绘工作开展需要使用属于国家秘密测绘成果范畴的武进区基础控制资料和测绘基准，常州市武进规划勘测设计院是负责全区实施和维护该基准的唯一单位，具有完整的数据安全管理体系和保密措施。

2、武进区数字地形图更新测绘工作是每年需要开展的基础性测绘工作，具有连续性的要求。常州市武进规划勘测设计院历年来承担全区基础测绘项目，是武进区基础测绘数据库的维护管理唯一技术保障单位，能够保证项目实施的响应时效性和工作延续性。

3、常州市武进规划勘测设计院参与制定了常州市基础地理信息数据标准，一直从事武进区规划测绘及规划信息技术服务支撑工作，具有丰富的工作经验和技術实力，能够确保成果的质量。

基于以上原因，专家组建议采用单一来源采购方式，由常州市武进规划勘测设计院负责实施本项目。

专家签字：   






2021年3月16日

武进区数字地形图更新测绘项目单一来源采购论证会

专家签到单

会议时间：2021年3月16日

会议地点：金源大厦 807 会议室

姓名	单/位	职务/职称	签字	联系方式
赵书华	常州大学	教授		13813696760
袁建刚	江苏城乡建设职业学院	教授		13601505382
戴俊	武进区农业农村局	高工		13057159921
钱正春	江苏中煤地质工程研究院有限公司	高工		1385028031
杨权法	江苏正气浩然(上海)律师事务所	律师		18115794119